

Lombok Timur, NTB



**Badan Bank Tanah**

Indonesia Land Bank Authority



# Lombok Timur, NTB

Lokasi lahan berada di Desa Kwangrundun, Kecamatan Jerowaru, yang ditetapkan sebagai wilayah strategis minapolitan dan pariwisata.

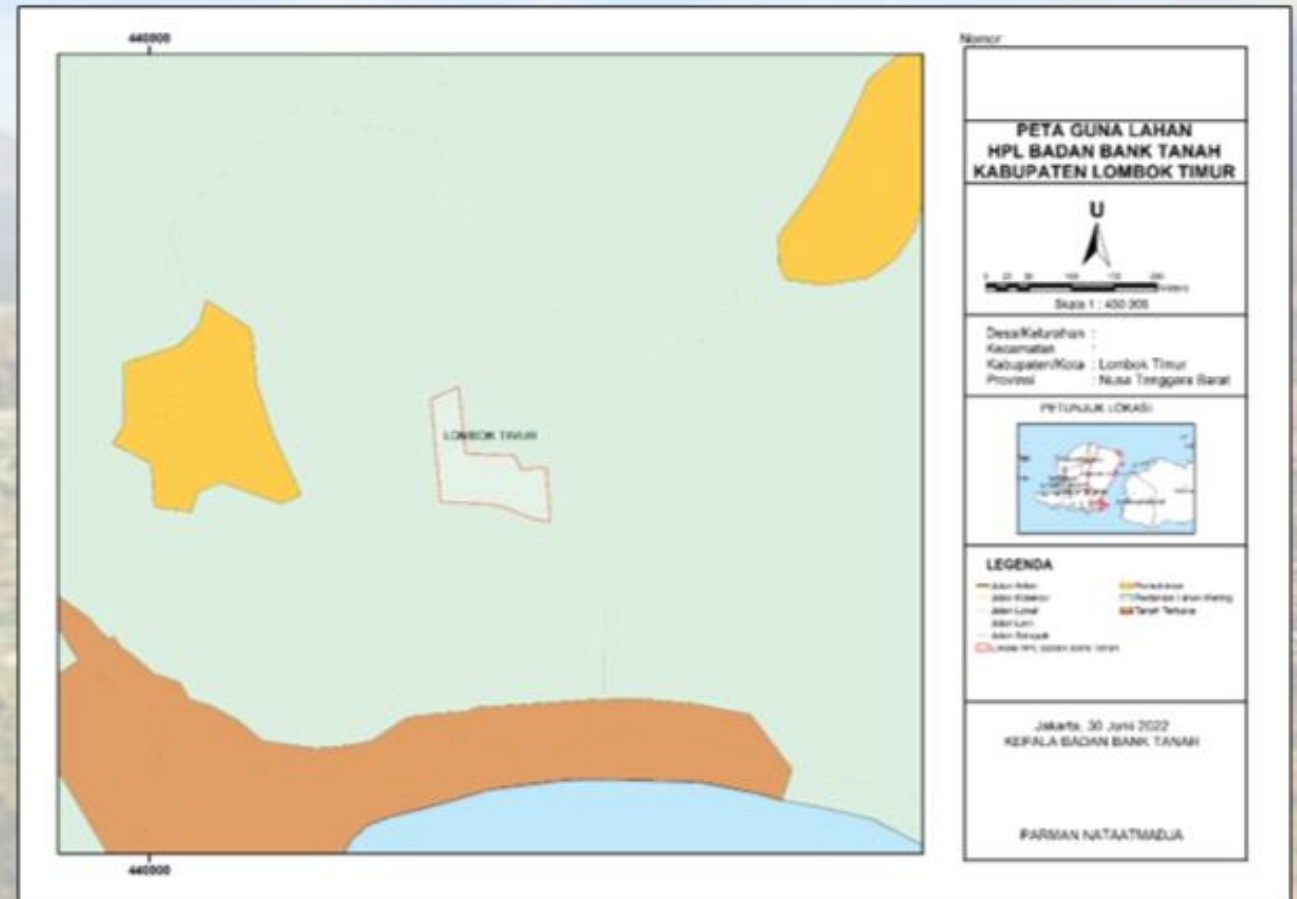
Lokasi HPL Bank Tanah memiliki tutupan lahan berupa pertanian lahan kering

Lokasi memiliki pemandangan best view ke arah pantai

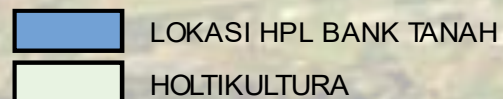
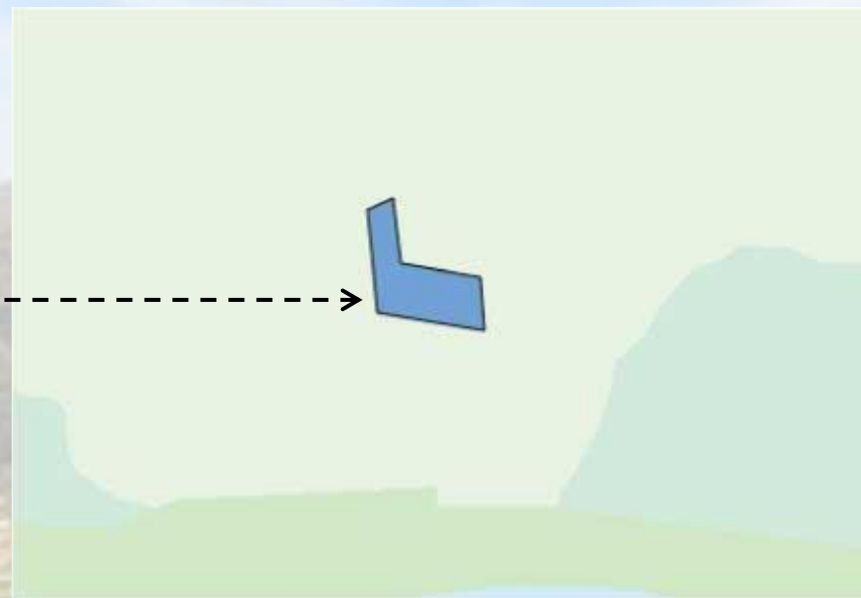
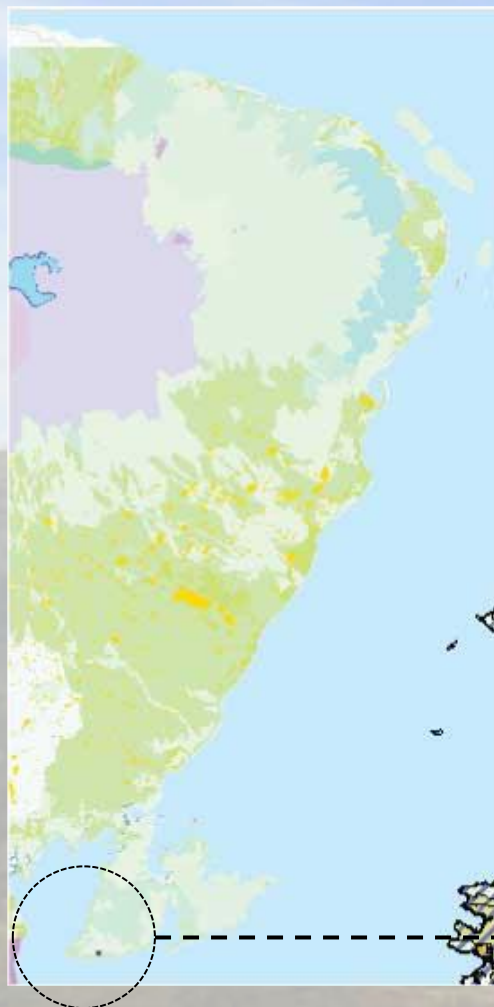
Lokasi cocok dimanfaatkan untuk akomodasi pariwisata

Aksesibilitas jalan beraspal sampai lokasi bidang

10.000 m<sup>2</sup>



# Lombok Timur, NTB



Penetapan kawasan minapolitan Keruak-Jerowaru meliputi wilayah Kecamatan Keruak dan Kecamatan Jerowaru dengan sektor unggulan perikanan dan pariwisata

Kawasan HPL Badan Bank Tanah diperuntukkan sebagai kawasan budidaya hortikultura

## POTENSI WILAYAH LOMBOK TIMUR



Lokasi berada di tepi jalan yang sudah beraspal



Dekat dengan Pantai Kura-Kura



Festival Bau Nyale, yaitu turun ke laut untuk menangkap Nyale yang diadakan setahun sekali



Wisata madanimba (kegiatan sisir pantai) untuk mencari biota laut untuk dikonsumsi oleh Desa Kwangrundun



Dekat dengan Pantai Gili Lunjer



Penggunaan lahan ditanami jagung dan pisang oleh masyarakat sehingga banyak area perbukitan zona jagung



Lokasi memiliki ketinggian yang lebih tinggi dibandingkan jalan sehingga memiliki best view ke arah pantai