

Bandungan, Semarang



Badan Bank Tanah

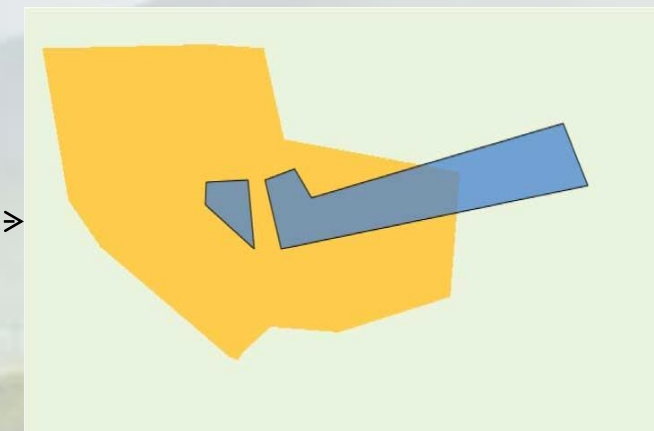
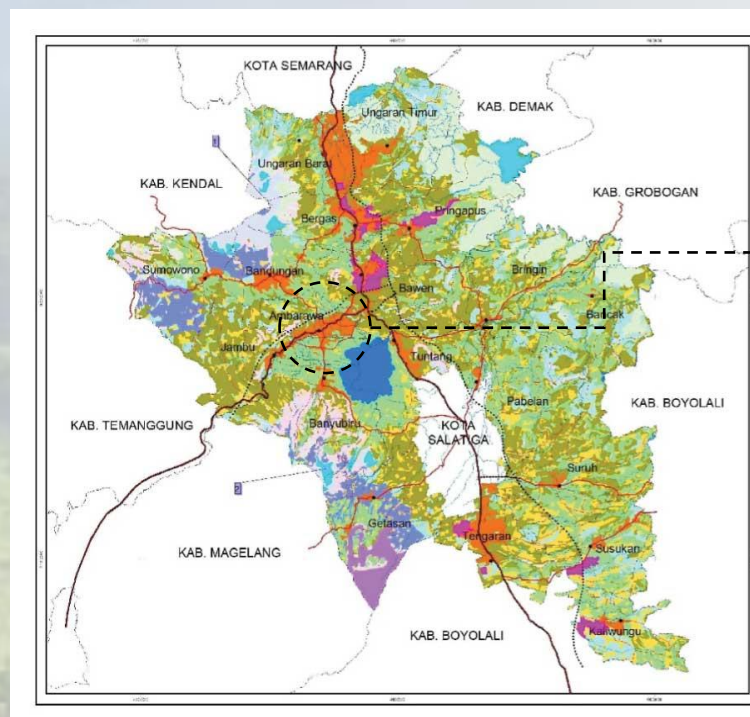
Indonesia Land Bank Authority






Bandungan, Semarang

Lokasi lahan berada di Desa Kenteng, Kecamatan Bandungan, Kabupaten Semarang. Lokasinya berada di kawasan permukiman pedesaan Kabupaten Semarang dan daerah resapan air (RTRW).

7.896 m²



-  LOKASI HPL BANK TANAH
-  KAWASAN PERUNTUKKAN PERMUKIMAN PEDESAAN
-  KAWASAN RESAPAN AIR

Lokasi HPL Bank Tanah memiliki tutupan lahan berupa pertanian lahan kering

833 m²

Kawasan bekas hunian dan perkebunan yang ditanami tanaman alpukat dan ilalang

Kondisi lahan berupa lahan datar



7.063 m²

Kawasan perkebunan yang ditanami tanaman alpukat dan ilalang

Kondisi lahan berupa lahan datar, namun memiliki kelerengan yang lebih rendah di bagian timur



Kondisi jalan menuju lokasi sudah dicor dengan lebar jalan +- 3 meter

